



## **Master Géographie parcours Discontinuités, territorialités, culture**

Cette formation donne droit à terme à 120 s  
La durée de cette formation est de 4 s

### **Description de la formation**

Le Master « Géographie » est une formation qui valorise la spécialisation du laboratoire « Discontinuités » (EA2468) de l'Université d'Artois dans le domaine de l'approche multidimensionnelle des discontinuités et ses collaborations scientifiques avec les laboratoires TVES (Université de Lille1 et Université du Littoral Côte d'Opale) et Calhiste (Université de Valenciennes et du Hainaut-Cambrésis).

Elle est fondée sur un partenariat avec les départements de géographie des universités régionales de Lille 1, l'ULCO (Université du Littoral-Côte d'Opale), de Valenciennes et du Hainaut-Cambrésis. Dans le cadre de l'Université Métropolitaine, elle associe l'Université de Lille 3 et l'UCL-Mons (Belgique), une Université brésilienne et une Université canadienne.

Le Master Géographie propose un parcours constitué autour des trois thématiques principales suivantes : discontinuités, territorialités, culture.

Il s'adresse aux étudiant-e-s qui veulent se former à la recherche en géographie et qui s'intéressent à l'étude approfondie des discontinuités spatiales et spatio-temporelles dans leurs dimensions politiques, environnementales et socio-culturelles.

Abordée à différentes échelles, la thématique des discontinuités est étroitement associée aux rapports des sociétés avec leur territoire et articulée à la question des territorialités.

La culture, enfin, exprime l'approche culturelle privilégiée et, l'inscription de la formation dans une géographie contemporaine et un horizon interdisciplinaire et international.

### **Condition d'admission**

Master 1:

Le recrutement des candidats s'effectue en première année.

L'admission est subordonnée à l'examen du dossier du candidat et éventuellement à un entretien.

Elle est aussi conditionnée à une capacité d'accueil.

Master 2:

L'accès au Master 2 est ouvert à tous les étudiants titulaires d'un master 1 de la mention.

Formation Continue:

Le master est accessible aux salariés ou demandeurs d'emploi

Contact : 03 21 60 37 07- fcu-fare@univ-artois.fr

Ils peuvent aussi intégrer le Master ou le valider par le biais de la Validation des Acquis Professionnels et Personnels (VAPP) ou de la Validation des Acquis de l'Expérience (VAE)

Contact : 03 21 60 60 59 - fcu-pac@univ-artois.fr

## Public concerné



## Compétences acquises

Les compétences acquises, qu'elles soient des connaissances, des aptitudes à la réflexivité et au positionnement et des méthodes, s'inscrivent toujours en géographie et dans le champ des sciences sociales, avec des perspectives ouvertes vers d'autres disciplines (histoire, sciences politiques, sociologie, anthropologie).

Les connaissances concernent :

-l'épistémologie de la géographie, tant française qu'étrangère-notamment anglophone- rapportée à l'articulation de la discontinuité et de la territorialité dans l'approche culturelle (mise à niveau éventuelle et/ou approfondissement) -les connaissances des théories et concepts de la géographie actuelle dans le champ des sciences sociales

-les approches thématiques et théoriques de la discontinuité spatiale et spatio-temporelle, dans ses dimensions politiques, socio-culturelles et environnementales

-les approfondissements dans la connaissance des langues étrangères assurant l'appréhension via les corpus ad hoc, des dimensions épistémologiques, théoriques et méthodologiques de la géographie la plus contemporaine : allemand, anglais, espagnol, néerlandais...

Les compétences sont aussi méthodologiques et concernent : la conduite du projet de recherche, l'anthropologie du projet, la méthode de projet (objectif, phasage, présentation, etc.), la méthode réflexive (positionality), les approches qualitatives et quantitatives, les méthodes de représentation, la réalisation de schémas explicatifs et la modélisation de données.

# Structure des enseignements

2 ans

## Organisation des études

Semestre 1 :

UE 1 Approches disciplinaires, théoriques et épistémologiques des discontinuités

UE 2 Approches temporelles des discontinuités spatiales

UE 3 Approches spatiales des discontinuités

UE 4 Approches des discontinuités par les mobilités

UE 5 Approches politiques des discontinuités

UE 6 Approches culturelles des discontinuités

Semestre 2 :

UE 7 Etudier la discontinuité : positions, méthodes et techniques de recherche et du projet scientifique

UE 8 Premiers pas dans l'activité scientifique

Semestre 3 :

UE 1 Approches disciplinaires, théoriques et épistémologiques des discontinuités

UE 2 Approches temporelles des discontinuités spatiales

UE 3 Approches spatiales des discontinuités

UE 4 Approches des discontinuités par les mobilités

UE 5 Approches politiques des discontinuités

UE 6 Approches culturelles des discontinuités

UE 9 Topics in geography (Visiting Professor et Professeurs invités : cours en anglais)

Semestre 4 :

UE 7 Étudier la discontinuité-2 : positions, méthodes et techniques de recherche et du projet scientifique

UE 8 Premiers pas dans l'activité scientifique - mémoire

## Etudes à l'étranger

Possibilités de mobilité d'études à l'étranger dans le cadre des partenariats de l'Université d'Artois (différents programmes dont Erasmus+, conventions de coopération signés et valides entre l'Université d'Artois et des établissements étrangers).

Consultez la rubrique Internationale du site de l'Université d'Artois pour connaître les possibilités d'échanges

<http://www.univ-artois.fr/International/Possibilites-d-echanges>

<http://www.univ-artois.fr/International/Possibilites-d-echanges>

et les modalités de candidature pour un séjour d'études à l'étranger

<http://www.univ-artois.fr/International/Etudier-a-l-etranger>

<http://www.univ-artois.fr/International/Etudier-a-l-etranger>





## Débouchés professionnels

Les objectifs premiers de ce Master sont la formation à la recherche et à l'intégration dans des équipes de recherche qui peuvent se décliner en plusieurs débouchés professionnels.

L'orientation essentielle est dans la recherche académique : formation de futur-e-s chercheur-e-s, préparation au doctorat, formation d'ingénieur-e-s d'étude et ingénieur-e-s de recherche.

Une autre orientation dirige vers des débouchés immédiats de recherche appliquée : chargé-e-s de recherche dans des Organisations internationales d'échelle européenne ou mondiale, chargé-e-s de mission, chargé-e-s d'études dans des établissements privés et des institutions publiques, voire des bureaux d'étude

Codification ROME

-  K1404 - Mise en œuvre et pilotage de la politique des pouvoirs publics
-  K1802 - Développement local
-  K2108 - Enseignement supérieur
-  K2401 - Recherche en sciences de l'homme et de la société

## Poursuite d'études

### Contacts

UFR Histoire, Géographie et Patrimoines

9, rue du Temple, B.P. 10665

62030 ARRAS CEDEX

Téléphone : 0321604987/3830

Heure de visite : Licence : 09h30-11h30 / 14h30-16h30 Master : 09h00-12h00 / 14h00-16h00

**Responsable Mme**


 [anne.volvey@univ-artois.fr](mailto:anne.volvey@univ-artois.fr)

**Secrétaire pédagogique Contact**

 [histoire-geographie@univ-artois.fr](mailto:histoire-geographie@univ-artois.fr)

**Directeur M. le Directeur**

 [stephane.curveiller@univ-artois.fr](mailto:stephane.curveiller@univ-artois.fr)

 +33 3 21 60 38 38

**Autre** Direction des Etudes

 [direction.etudes@univ-artois.fr](mailto:direction.etudes@univ-artois.fr)